








LEGENDA:

-  3 Točke zakoličbe
-  NN elektrovod (0,4 kV)
-  TK vodi
-  vodovod
-  meteorna kanalizacija
-  fekalna kanalizacija
-  nova meteorna kanalizacija
-  nova fekalna kanalizacija
-  parcelne meje
-  meja katastrske občine

GRADBENI NAČRTI  
**ZAKOLIČBENA SITUACIJA - KANAL 1 IN KANAL 2**  
 M 1:500

OPOMBE:  
 Pred izvedbo je potrebno mere kontrolirati na licu mesta, za morebitne napake odgovarja izvajalec.  
 Nepooblaščenemu razmnoževanju ali uporabi posameznih delov brez soglasja projektantov ni dovoljeno in se obravnava v skladu z Zakonom o avtorskih pravicah I.

18	X	=	480.911,67	Y	=	109.735,02
19	X	=	480.919,84	Y	=	109.728,18
20	X	=	480.934,71	Y	=	109.716,67
21	X	=	480.789,68	Y	=	109.736,32
22	X	=	480.809,37	Y	=	109.717,13
23	X	=	480.826,48	Y	=	109.689,14
24	X	=	480.839,24	Y	=	109.686,67
25	X	=	480.858,04	Y	=	109.699,91
26	X	=	480.876,02	Y	=	109.709,13
27	X	=	480.889,82	Y	=	109.716,20
28	X	=	480.789,35	Y	=	109.738,05
29	X	=	480.810,71	Y	=	109.716,98
30	X	=	480.826,71	Y	=	109.690,43
31	X	=	480.838,52	Y	=	109.687,80
32	X	=	480.855,89	Y	=	109.699,82
33	X	=	480.874,09	Y	=	109.709,27
34	X	=	480.888,33	Y	=	109.716,56

1	X	=	480.765,51	Y	=	109.807,32
2	X	=	480.786,44	Y	=	109.805,66
3	X	=	480.799,89	Y	=	109.799,00
4	X	=	480.819,65	Y	=	109.776,43
5	X	=	480.835,30	Y	=	109.764,80
6	X	=	480.856,04	Y	=	109.757,46
7	X	=	480.895,83	Y	=	109.744,03
8	X	=	480.910,22	Y	=	109.734,97
9	X	=	480.919,74	Y	=	109.726,44
10	X	=	480.933,16	Y	=	109.715,65
11	X	=	480.766,29	Y	=	109.808,20
12	X	=	480.787,71	Y	=	109.806,36
13	X	=	480.799,67	Y	=	109.800,35
14	X	=	480.821,06	Y	=	109.776,43
15	X	=	480.834,68	Y	=	109.766,26
16	X	=	480.854,88	Y	=	109.758,69
17	X	=	480.897,47	Y	=	109.744,37

investitor:	OBČINA MORAVČE VEGOVA ULICA 9 1251 MORAVČE	  rojektiranje, cenitve nepremičnin nženiring v gradbeništvu adzor, strokovno vodenje pri graditvi bjektov Ulica Mire Pregljeve 4 1270 Litija tel: 01/8980-150 fax: 01/8980-155 email: info@pino.si splet: www.pino.si
objekt:	KANALIZACIJA CESTA NA GRMAČE IV. faza	
načrt:	GRADBENI NAČRTI ZAKOLIČBENA SITUACIJA KANAL 1 IN KANAL 2	strokovni sodelavec: MAJA SAKAČ ROŽMANEC, dipl.inž.gr.
proj.dok.:	PZI	št.proj.: 21/20 datum: 05/20
		merilo: 1:500 št.lista: 5